

Gebiedsplan nr. 3; Bijlage 2 van WBE Tusken Waed en Stêd.

Bijlagen 1 tm 7 van WBE Tusken Waed en Stêd

Bijlage 1: Voorjaarstellingen 2017-2019 en gemiddelde (bron FRS)

	bok	geit	bokkalf	geitkalf	onbekend	verhouding geit/bok	totaal
2017	68	101	14	22	11	1,5	216
2018	65	92	20	30	17	1,4	224
2019	73	107	13	28	0	1,6	221
gemiddeld	69	100	16	27	9	1,5	220

Bijlage 2: Valwild 2017-2019 en gemiddelde (bron FRS)

	Valwild; aantal			Valwild; percentage		
	verkeer	overig	totaal	verkeer	overig	totaal
2017	23	8	31	10,6	3,7	14,4
2018	24	11	35	10,7	4,9	15,6
2019	34	10	44	15,4	4,5	19,9
gemiddeld	27	10	37	12,2	4,4	16,6

Bijlage 3: Afschottoewijzing en realisatie 2017-2019 (bron FRS)

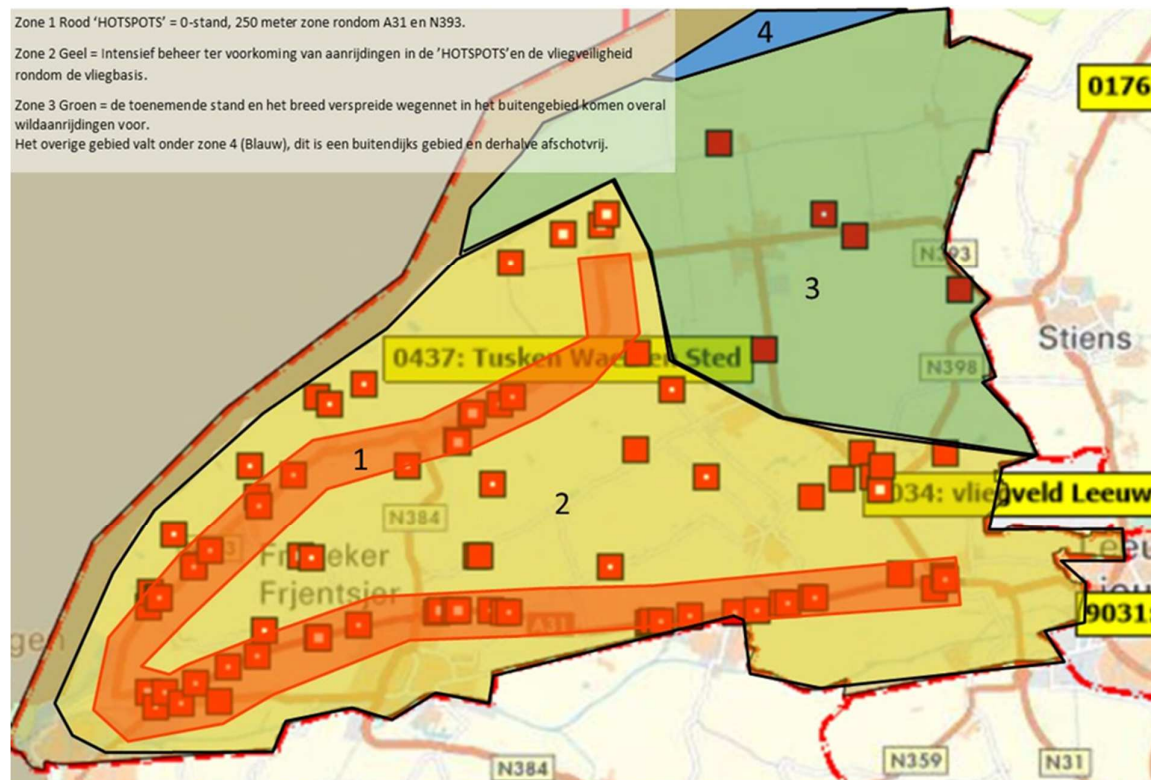
	bok	geit	bokkalf	geitkalf	totaal	toegekend		Totaal	%bok	%geit	%totaal
						afschot bok	afschot geit				
2017	16	21	0	9	46	16	31	47	100%	97%	98%
2018	12	19	0	9	40	15	33	48	80%	85%	83%
2019	14	26	0	5	45	15	32	47	93%	97%	96%

Bijlage 4: Afschotberekening 2020

Zoals in het gebiedsplan beschreven 25(0-5%), 30(5,1-10%) of 35(>10% van de gemiddelde voorjaarstand 2017-2019. De afschot verdeling afhankelijk van de Bok/Geit verhouding

gemiddelde voorjaarsstand	220		220
valwildpercentage	12,2%		35%
afschot toewijzing 2020 totaal			77
Bok/Geit verhouding	1-1,5		
Toekenning Geit			46
Toekenning Bok			31

Bijlage 5: Kaart met zonering 1 tm 4 en motivatie



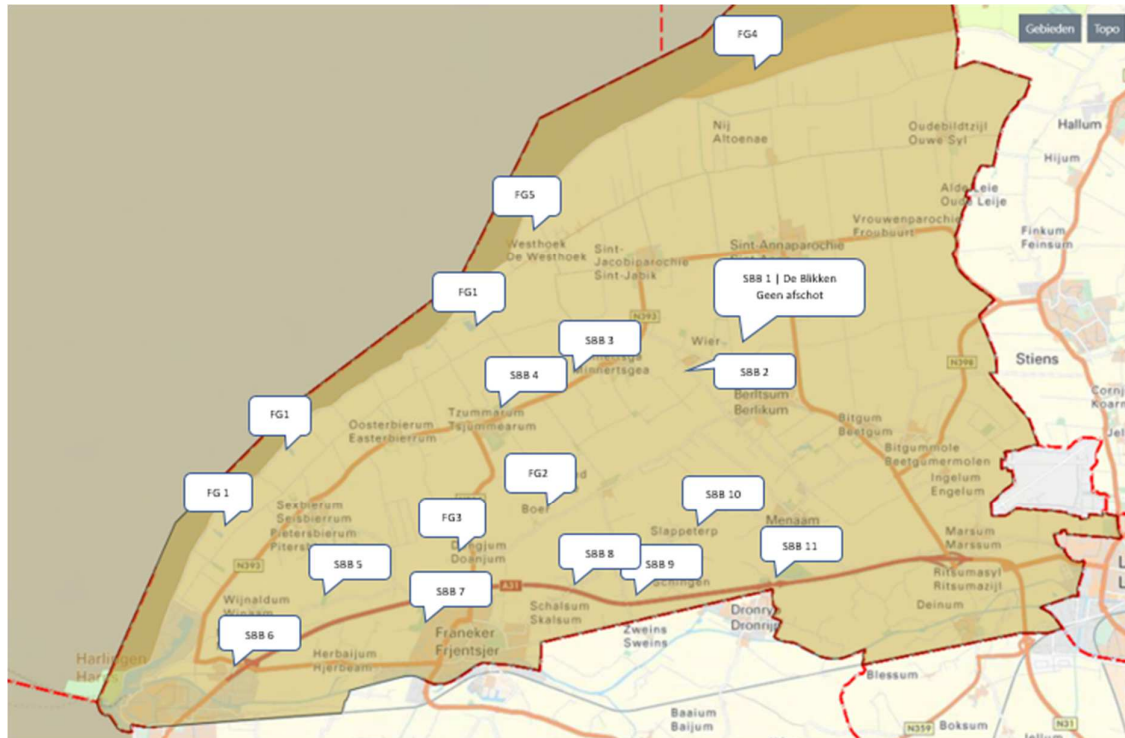
Zone 1 (Rood); De N31 Harlingen-Leeuwarden, de Zuidwalweg Midlum Harlingen en de Provinciale weg Harlingen-Minnertsga zijn een hotspot en vallen in zone 1 '0-stand'

Zone 2 (Geel); Het gebied om zone 1 moet 'intensief beheerd' worden om zone 1 te ontlasten. De N31 Harlingen-Leeuwarden, de Zuidwalweg Midlum Harlingen en de Provinciale weg Harlingen-Minnertsga zijn een hotspot en vallen in zone 1 '0-stand'

Zone 3 (Groen); Vanwege het hoge valwildpercentage, de toenemende reewild stand en het breed verspreide wegennet in het buitengebied komen overal wildaanrijdingen voor. Het overige gebied valt onder zone 3 'normaal beheer'

Zone 4 (Blauw); afschot vrij: Het Buitendijks natuurgebied van It Fryske Gea, dit gebied is op dit moment afschot vrij.

Bijlage 6: Kaart met gebieden en omschrijving waar geen beheer plaats vindt



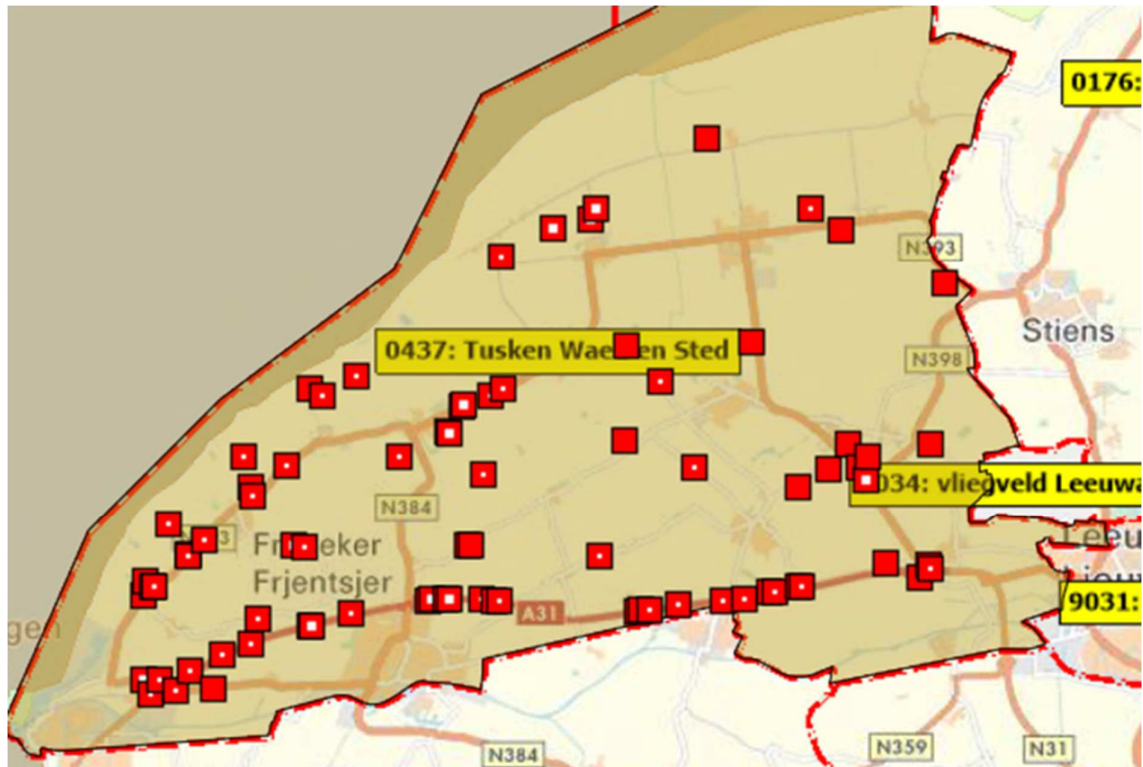
FG (Fryske Gea)

1. Drinkputten langs de zeedyk
2. BTLN bij Boer
3. Dongjummer leech
4. Bildtpollen
5. Westhoek buitendijks

SBB (Staats Bosbeheer)

1. Natuurgebied 'De Blikken' (tussen Wier/St. Annaparochie/St. Jacobiparochie)
 - a. Geen afschot
2. Lautawei, Wier
3. Hichtum, Minnertsga
4. Sjoerd Draijerstrjitte, Tzummarum
5. Getswerdersyl/Foarryp, Wynaldum
6. Op- en afritten N31, Harlingen Havens
7. Franeker Bos (in erfpacht bij de gemeente Waadhoeke)
8. Bosje Schalsumerweg/Peinserweg, Schalsum
9. Skingsterdyk, Skingen
10. Menamerdyk, kleasterdyk, Slappeterp
11. Eastryp, Dronrijp

Bijlage 7: Kaart met gezamenlijke hotspots samen met buur WBE's



Er zijn geen gezamenlijke hotspots met buur WBE's.

De zuidkant van de WBE wordt begrenst door het van Harinxmakanaal dit is een natuurlijke barrière.

Onder het van Harinxmakanaal is de reewild populatie nog in opbouw.

De noord- en west kant van de WBE grenst aan de Waddenzee/stad Harlingen.

De Oostkant grenst aan WBE om De Terpen in het overgangsgebied tussen de WBE's is op dit moment geen sprake van een gezamenlijke hotspot.