

## Gebiedsplan nr. 6; Bijlage 3 van WBE De Lauwers.

### Bijlagen 1 tm 7 van WBE De Lauwers

#### Bijlage 1: Voorjaarstellingen 2017-2019 en gemiddelde (bron FRS)

|                  | bok | geit | bokkalf | geitkalf | onbeke<br>nd | verhouding<br>geit/bok | totaal |
|------------------|-----|------|---------|----------|--------------|------------------------|--------|
| <b>2017</b>      | 190 | 290  | 76      | 98       | 32           | 1,5                    | 686    |
| <b>2018</b>      | 217 | 334  | 80      | 99       | 39           | 1,5                    | 769    |
| <b>2019</b>      | 243 | 381  | 85      | 137      | 31           | 1,6                    | 877    |
| <b>gemiddeld</b> | 217 | 335  | 80      | 111      | 34           | 1,5                    | 777    |

#### Bijlage 2: Valwild 2017-2019 en gemiddelde (bron FRS)

|                  | Valwild; aantal |        |        |     | Valwild; percentage |        |        |
|------------------|-----------------|--------|--------|-----|---------------------|--------|--------|
|                  | verkeer         | overig | totaal |     | verkeer             | overig | totaal |
| <b>2017</b>      | 41              | 7      | 48     | 6,0 | 1,0                 | 7,0    |        |
| <b>2018</b>      | 47              | 10     | 57     | 6,0 | 1,0                 | 7,0    |        |
| <b>2019</b>      | 58              | 10     | 68     | 7,0 | 1,0                 | 8,0    |        |
| <b>gemiddeld</b> | 49              | 9      | 58     | 6,2 | 1,2                 | 7,4    |        |

#### Bijlage 3: Afschottoewijzing en realisatie 2017-2019 (bron FRS)

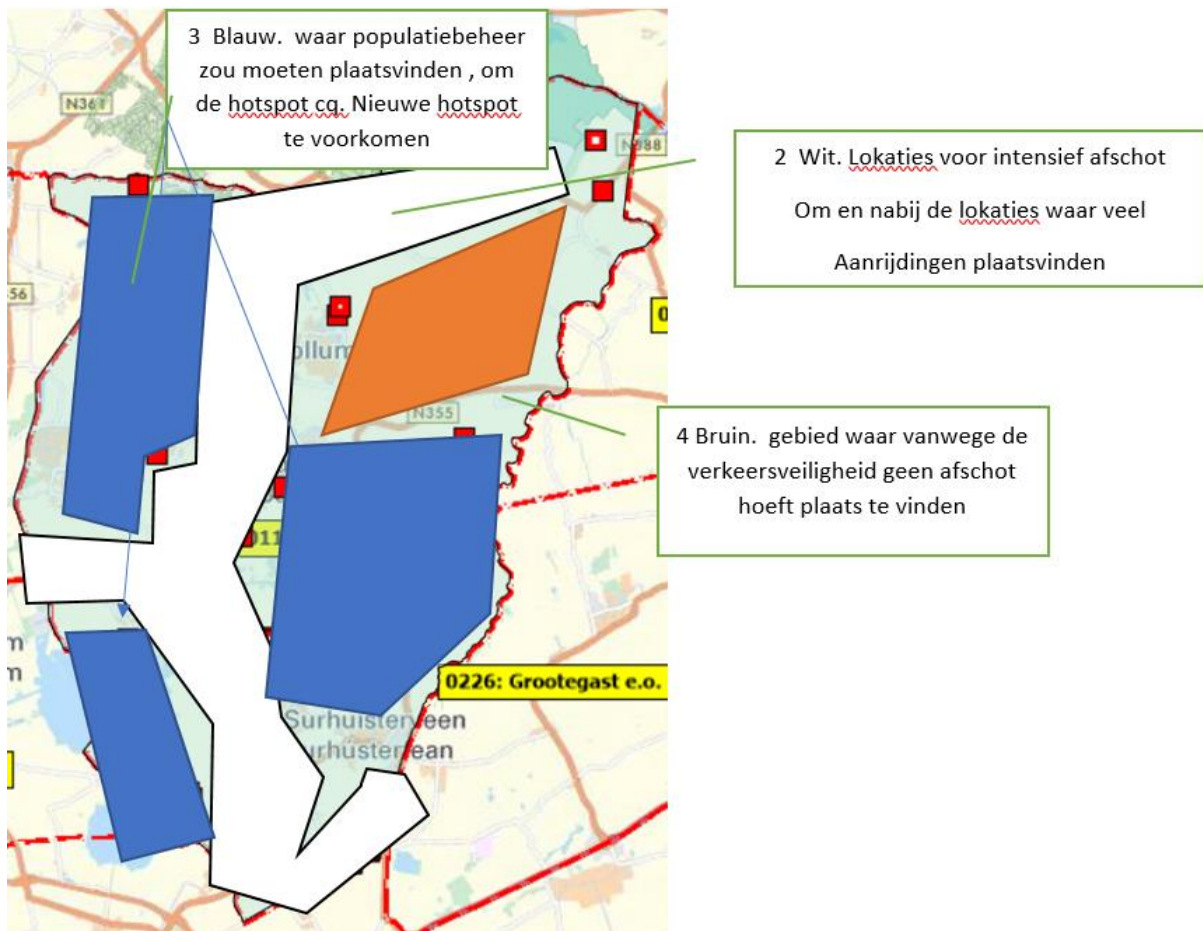
|             | bok         | geit | bokkalf | geitkalf | totaal | toegekend<br>afschot bok | toegekend<br>afschot geit | Totaal<br>afschot | %bok | %geit | %totaal |
|-------------|-------------|------|---------|----------|--------|--------------------------|---------------------------|-------------------|------|-------|---------|
|             | <b>2017</b> | 25   | 33      | 4        | 10     | 72                       | 27                        | 54                | 81   | 107%  | 80%     |
| <b>2018</b> | 21          | 40   | 0       | 7        | 68     | 27                       | 48                        | 75                | 78%  | 98%   | 91%     |
| <b>2019</b> | 27          | 48   | 1       | 5        | 81     | 28                       | 56                        | 84                | 100% | 95%   | 96%     |

#### Bijlage 4: Afschotberekening 2020

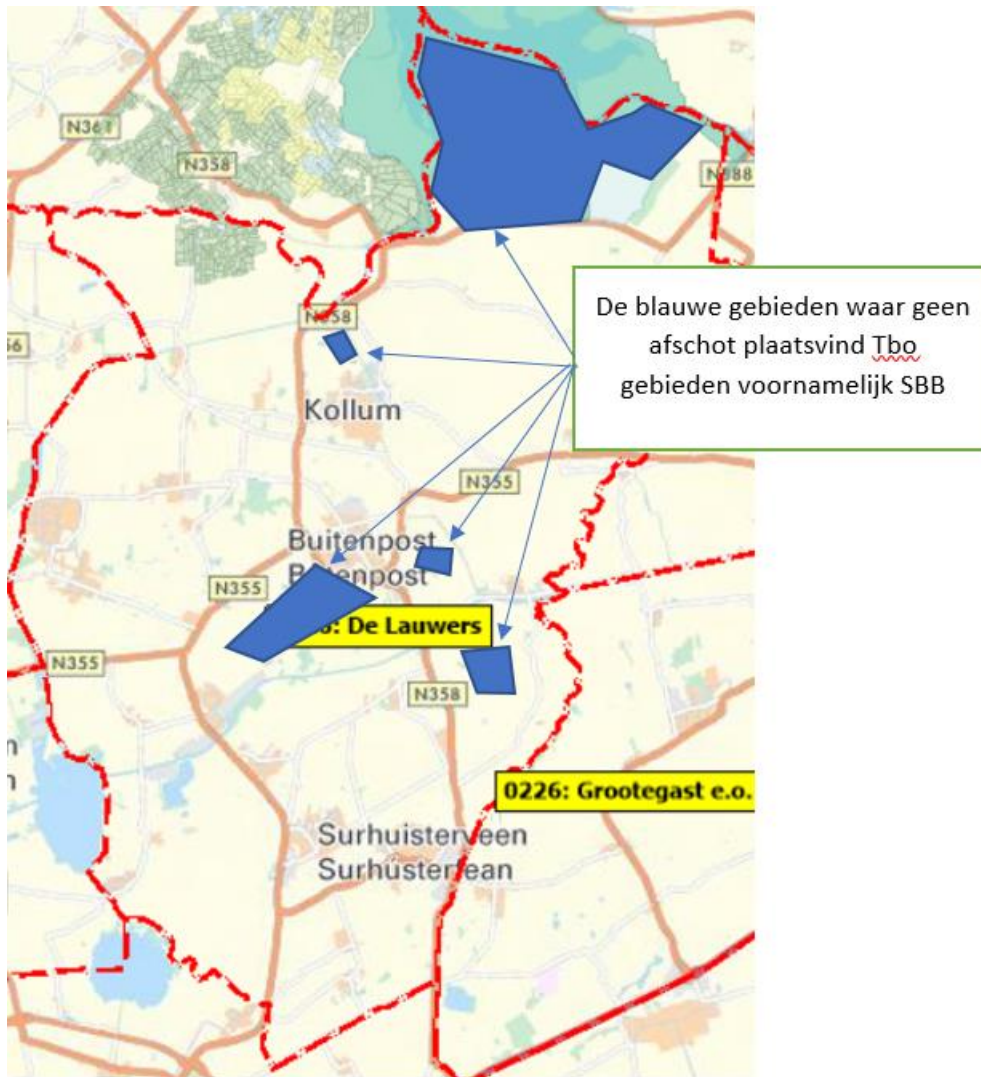
Zoals in het gebiedsplan beschreven 25(0-5%), 30(5,1-10%) of 35(>10% van de gemiddelde voorjaarstand 2017-2019. De afschot verdeling afhankelijk van de Bok/Geit verhouding

|                                       |       |  |     |
|---------------------------------------|-------|--|-----|
| <b>gemiddelde voorjaarsstand</b>      | 777   |  | 777 |
| <b>valwildpercentage</b>              | 6,2%  |  | 30% |
| <b>afschot toewijzing 2020 totaal</b> |       |  | 233 |
| <b>Bok/Geit verhouding</b>            | 1-1,5 |  |     |
| <b>Toekenning Geit</b>                |       |  | 140 |
| <b>Toekenning Bok</b>                 |       |  | 93  |

## Bijlage 5: Kaart met zonerings 1 t/m 4 en motivatie

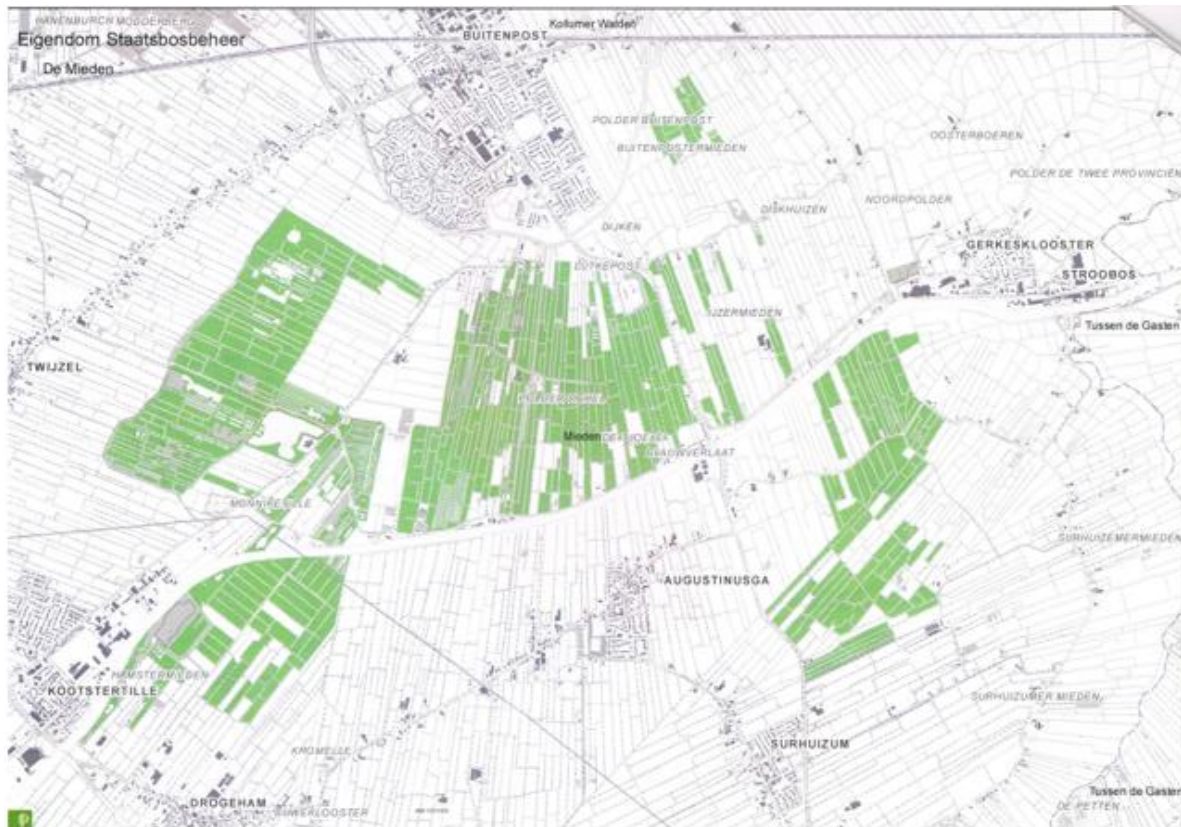


## Bijlage 6: Kaart met gebieden en omschrijving waar geen beheer plaats vindt



### Van boven naar beneden

- 1;Lauwersmeer gebied
- 2; Kollumer rietvelden
- 3; Nabij rondweg Buitenpost Oost
- 4;Surhuizemer Mieden
- 5;Twijzelermieden



Eigendommen Staatsbosbeheer

### **Bijlage 7: Kaart met gezamenlijke hotspots samen met buur WBE's**

Bij WBE De Lauwers zijn geen gezamenlijke hotspots bekend.

Over het reewildbeheer vond voorheen geen overleg plaats met andere WBE's.

Misschien dat het in deze samenstelling met een coördinator wel meer tot een samenwerking komt. Een eventuele gezamenlijke hotspot zou bij WBE Smallingerland kunnen zijn. Met deze wbe hebben we hierover geen contact.