

## Gebiedsplan nr. 7; Bijlage 4 van WBE Midden-Opsterland.

### Bijlagen 1 tm 7 van WBE Midden-Opsterland

#### Bijlage 1: Voorjaarstellingen 2017-2019 en gemiddelde (bron FRS)

	bok	geit	bokkalf	geitkalf	onbeke nd	verhouding geit/bok	totaal
<b>2017</b>	109	172	35	61	98	1,6	475
<b>2018</b>	131	228	47	67	108	1,7	581
<b>2019</b>	138	195	52	61	61	1,3	507
<b>gemiddeld</b>	126	198	45	63	89	1,5	521

#### Bijlage 2: Valwild 2017-2019 en gemiddelde (bron FRS)

	Valwild; aantal				Valwild; percentage		
	verkeer	overig	totaal		verkeer	overig	totaal
<b>2017</b>	36	5	41		8,0	1,0	9,0
<b>2018</b>	44	16	60		8,0	3,0	10,0
<b>2019</b>	62	9	71		12,0	2,0	14,0
<b>gemiddeld</b>	47	10	57	0	9,1	1,9	11,0

#### Bijlage 3: Afschottoewijzing en realisatie 2017-2019 (bron FRS)

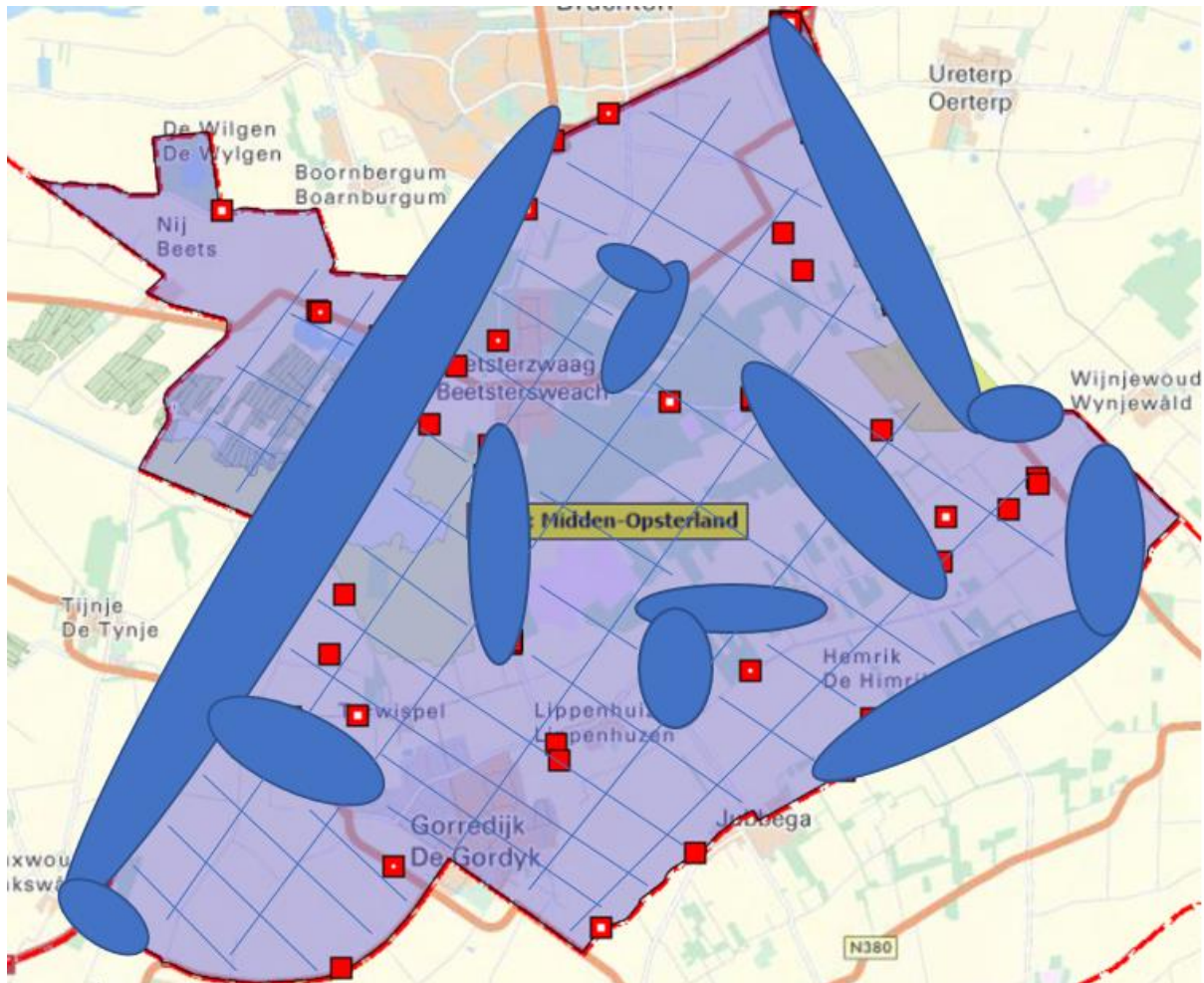
	bok	geit	bokkalf	geitkalf	totaal	toegekend		Totaal	%bok	%geit	%totaal
						afschot bok	afschot geit				
<b>2017</b>	44	62	0	23	129	45	88	133	98%	97%	97%
<b>2018</b>	41	62	1	26	130	43	88	131	98%	100%	99%
<b>2019</b>	43	77	1	17	138	44	94	138	100%	100%	100%

#### Bijlage 4: Afschotberekening 2020

Zoals in het gebiedsplan beschreven 25(0-5%), 30(5,1-10%) of 35(>10% van de gemiddelde voorjaarstand 2017-2019. De afschot verdeling afhankelijk van de Bok/Geit verhouding

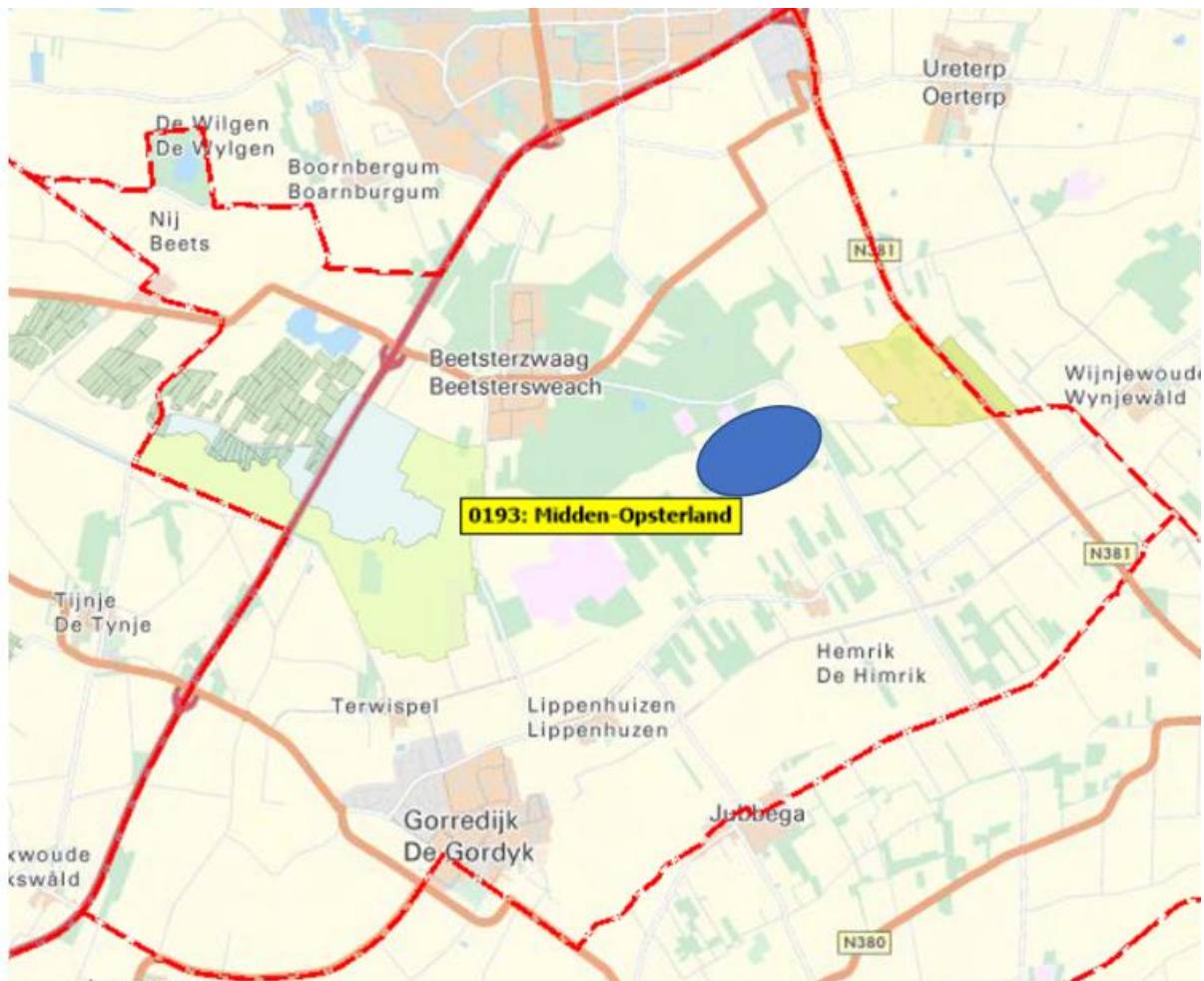
<b>gemiddelde voorjaarsstand</b>	521		521
<b>valwildpercentage</b>	9,1%		30%
<b>afschot toewijzing 2020 totaal</b>			156
<b>Bok/Geit verhouding</b>	1-1,5		
<b>Toekenning Geit</b>			95
<b>Toekenning Bok</b>			62

## Bijlage 5: Kaart met zonerings 1 tm 4 en motivatie



1. Zone 1; Is in onze WBE niet van toepassing. Nulstand in een bepaald gebied is onmogelijk gezien de migratiemogelijkheden vanuit lokaties rondom.
2. Zone 2; Is donkerblauw omlindn aangegeven op de kaart
3. Zone 3; Is gearceerd aangegeven op de kaart
4. Zone 4; Is niet van toepassing in onze WBE, omdat rondom vanwege migratie aan beheer moet worden gedaan willen we de aanrijdingen op een aanvaardbaar niveau brengen. Dat is ook de reden van de aanvraag om extra afschot. (zie ons Werkplan Ree 2020).

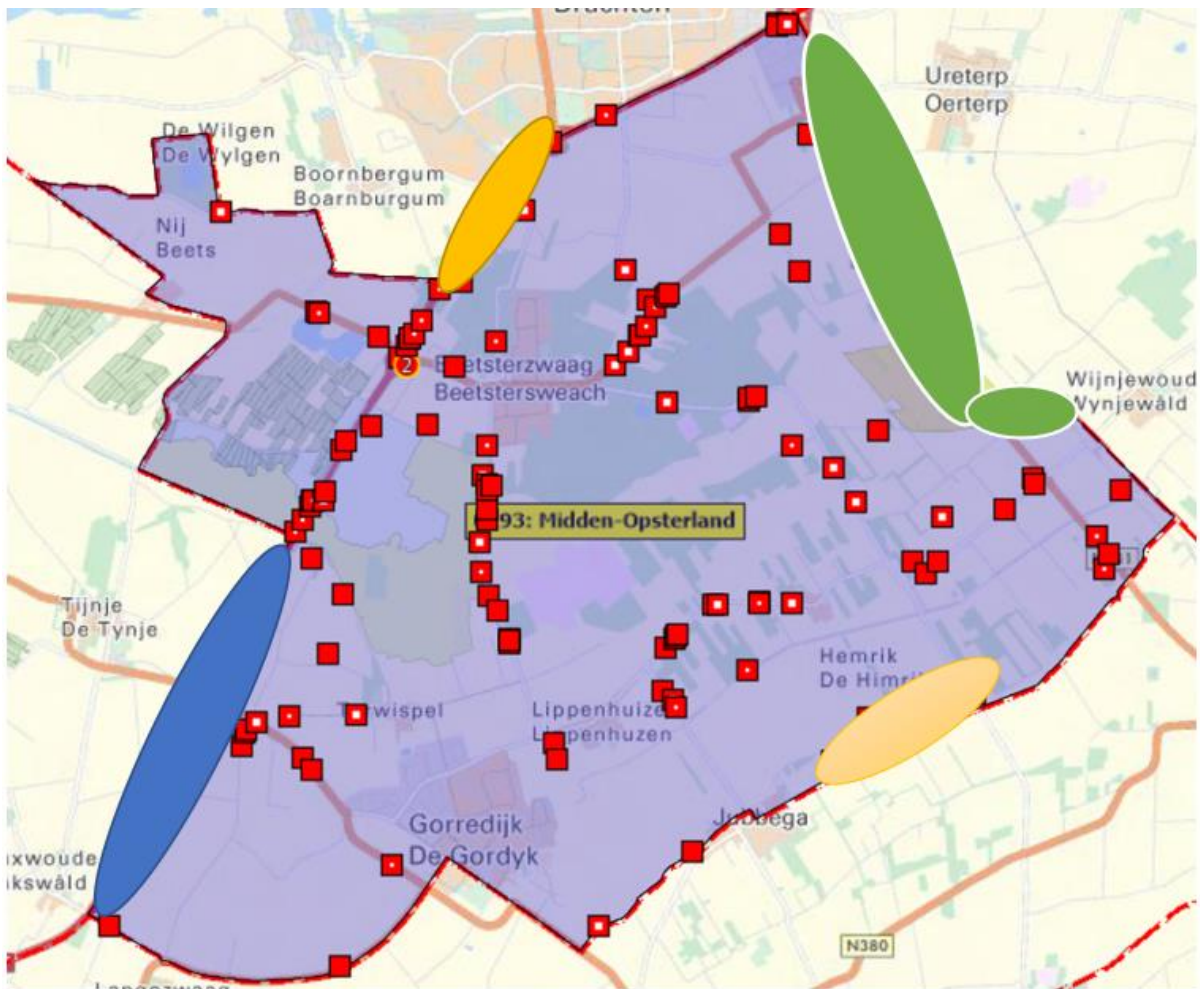
**Bijlage 6: Kaart met gebieden en omschrijving waar geen beheer plaats vindt**






Binnen onze WBE zijn twee gebieden grenzend aan de Poassen ( hotspots !!) waar geen afschot mag plaatsvinden t.w.

- Oostzijde Poassen-Robiniabos ten zuiden van de Nije Heawei. Particulier bezit.
- Westzijde Poassen -De Hemrikkerscharren. Eigenaar Staatsbosbeheer.

**Bijlage 7: Kaart met gezamenlijke hotspots samen met buur WBE's**



- 1; Met Utingeradeel: A7 tussen Luxwoude en de brug over de Nieuwe Vaart 
- 2; Met Smallerland: A7 tussen tunnel Het Meer en de brug over De Drait 
- 3; Met Tsjonger en Alddijp: De Opperhaudmare tussen Ureterpvallaat en afslag Wijnjewoude 
- 4; Met Aengwirden Schoterland. De Bij de Leijwei tussen Jubbega en Moskou. 