

Gebiedsplan nr. 7; Bijlage 2 van WBE Smallingerland.

Bijlagen 1 tm 7 van WBE Smallingerland

Bijlage 1: Voorjaarstellingen 2017-2019 en gemiddelde (bron FRS)

	bok	geit	bokkalf	geitkalf	onbeke nd	verhouding geit/bok	totaal
2017	61	141	27	46	0	2,1	275
2018	78	179	23	28	36	2,0	344
2019	102	166	27	38	15	1,6	348
gemiddeld	80	162	26	37	17	1,9	322

Bijlage 2: Valwild 2017-2019 en gemiddelde (bron FRS)

	Valwild; aantal				Valwild; percentage		
	verkeer	overig	totaal		verkeer	overig	totaal
2017	29	22	51	11,0	8,0	19,0	
2018	52	9	61	15,0	3,0	18,0	
2019	52	14	66	15,0	4,0	19,0	
gemiddeld	44	15	59	13,5	4,9	18,4	

Bijlage 3: Afschottoewijzing en realisatie 2017-2019 (bron FRS)

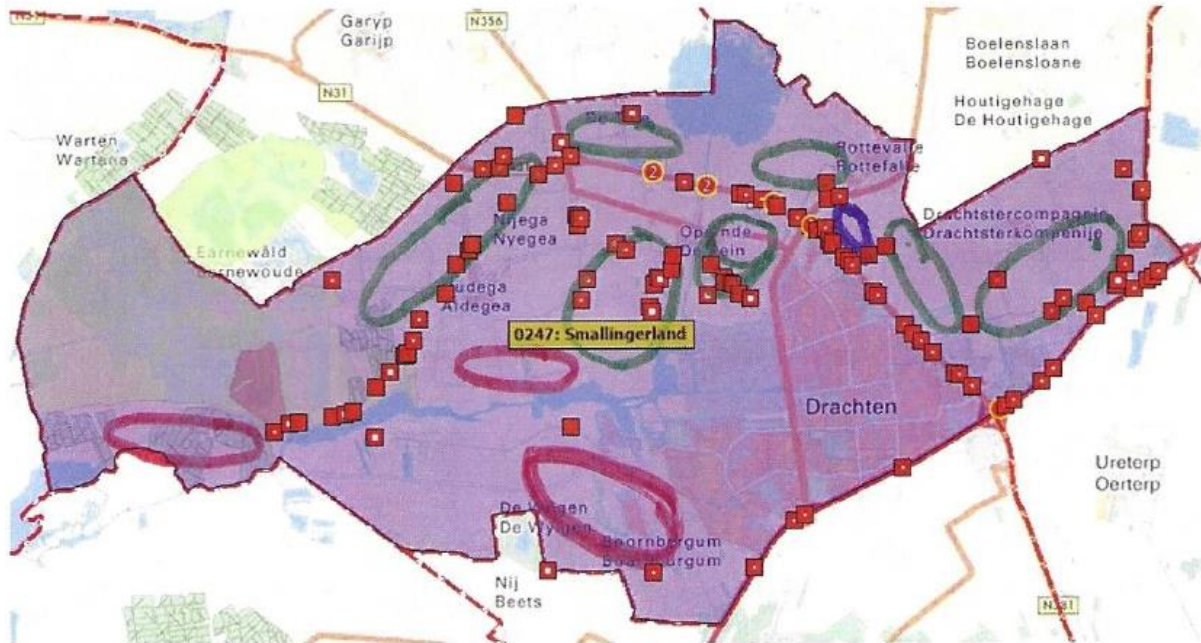
	bok	geit	bokkalf	geitkalf	totaal	toegekend afschot bok	toegekend afschot geit	Totaal afschot	%bok	%geit	%totaal
	2017	12	18		3	33	11	22	33	109%	95%
2018	10	20		4	34	10	24	34	100%	100%	100%
2019	11	21	2	3	37	12	26	38	108%	92%	97%

Bijlage 4: Afschotberekening 2020

Zoals in het gebiedsplan beschreven 25(0-5%), 30(5,1-10%) of 35(>10% van de gemiddelde voorjaarstand 2017-2019. De afschot verdeling afhankelijk van de Bok/Geit verhouding

gemiddelde voorjaarsstand	322		322
valwildpercentage	13,5%		35%
afschot toewijzing 2020 totaal			133
Bok/Geit verhouding	1-1,9		
Toekenning Geit			74
Toekenning Bok			39

Bijlage 5: Kaart met zonerings 1 tm 4 en motivatie



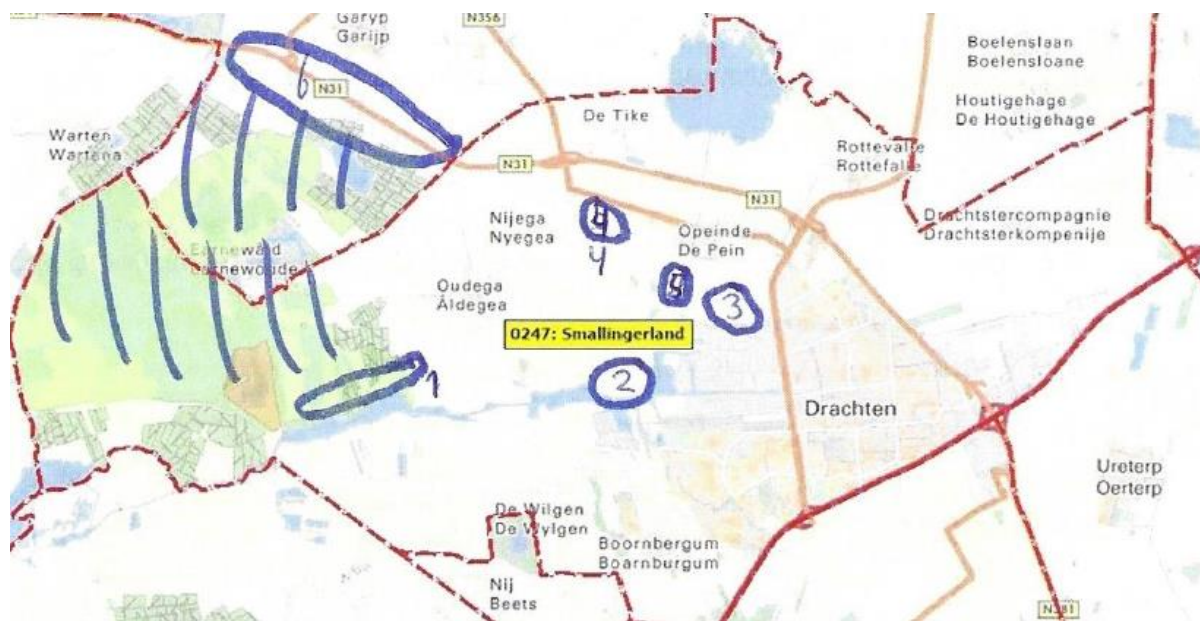
Zone 1 (Blauw); In Zone 1 lopen de reën in een trechter naar de afslag Opeinde vanaf de Waldwei naar de bosjes van de wegbeheerder Rijkswaterstaat.

Zone 2 (groen); Veel locaties met veel valwild dus intensief afschot.

Zone 3 (rood); locaties waar afschot zal moeten plaatsvinden om verspreiding naar de hotspots en nieuwe hotspots te voorkomen.

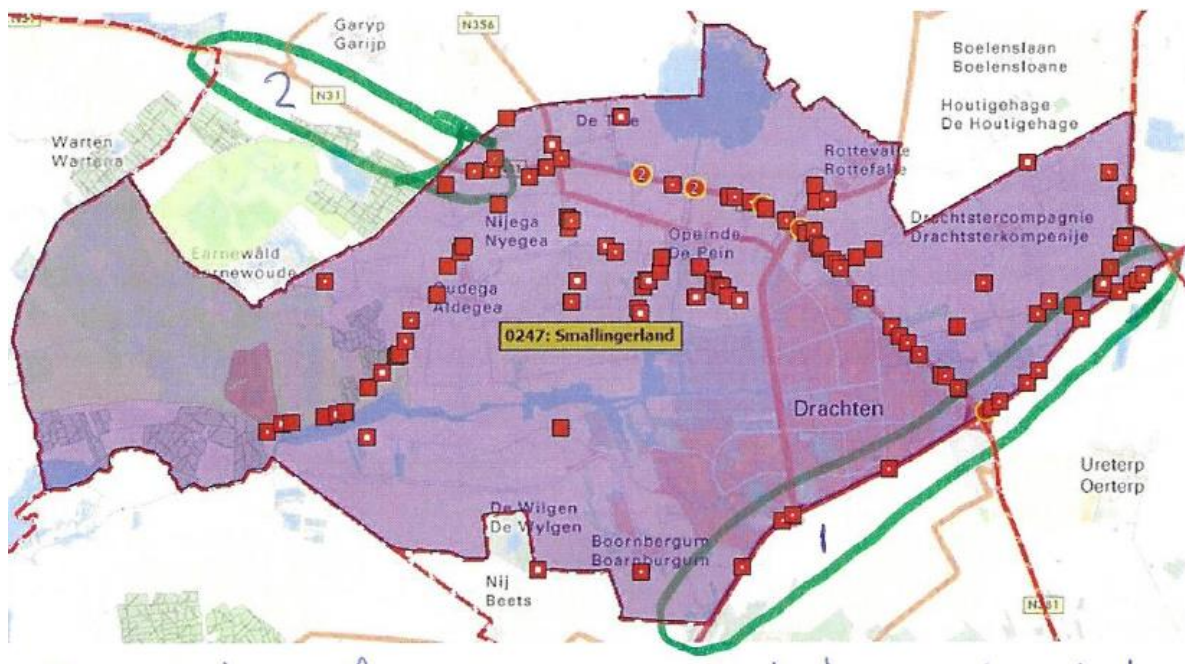
Zone 4; Zijn niet aanwezig. Er zijn overall verkeersslachtoffers dus deze locaties zijn er niet. Op deze locaties wordt wel minder afschot gepleegd dan in bovenstaande zones.

Bijlage 6: Kaart met gebieden en omschrijving waar geen beheer plaats vindt



- 1; Grondeigenaar verhuurt niet, it Fryske Gea zit hier achter.
- 2; Land van Hervormde Kerk
- 3; De Peinder Mieden, groep huiseigenaren waar we nog niet mee in gesprek zijn.
- 4; Land van Hervormde Kerk
- 5; Land van een particulier verhuurt niet
- 6; De Waldwei met aanvoer van reewild uit Fryske Gea gebieden.

Bijlage 7: Kaart met gezamenlijke hotspots samen met buur WBE's



1; In zone 1(A7) wordt meer afschot gepleegd dan voorheen.

2; Deze WBE zit niet in ons gebied. De Waldwei vanaf Nijega tot Leeuwarden.