

Gebiedsplan nr. 7; Bijlage 3 van WBE Utingeradeel.

Bijlagen 1 tm 7 van WBE Utingeradeel

Bijlage 1: Voorjaarstellingen 2017-2019 en gemiddelde (bron FRS)

| | bok | geit | bokkalf | geitkalf | onbeke nd | verhouding geit/bok | totaal |
|------------------|-----|------|---------|----------|--------------|------------------------|--------|
| 2017 | 63 | 103 | 20 | 28 | 40 | 1,6 | 254 |
| 2018 | 75 | 134 | 12 | 27 | 19 | 1,9 | 267 |
| 2019 | 62 | 106 | 22 | 38 | 48 | 1,7 | 276 |
| gemiddeld | 67 | 114 | 18 | 31 | 36 | 1,7 | 266 |

Bijlage 2: Valwild 2017-2019 en gemiddelde (bron FRS)

| | Valwild; aantal | | | | Valwild; percentage | | |
|------------------|-----------------|--------|--------|------|---------------------|--------|--------|
| | verkeer | overig | totaal | | verkeer | overig | totaal |
| 2017 | 24 | 7 | 31 | 9,0 | 3,0 | 12,0 | |
| 2018 | 54 | 7 | 61 | 20,0 | 3,0 | 23,0 | |
| 2019 | 56 | 10 | 66 | 20,0 | 4,0 | 24,0 | |
| gemiddeld | 45 | 8 | 53 | 16,7 | 3,0 | 19,7 | |

Bijlage 3: Afschottoewijzing en realisatie 2017-2019 (bron FRS)

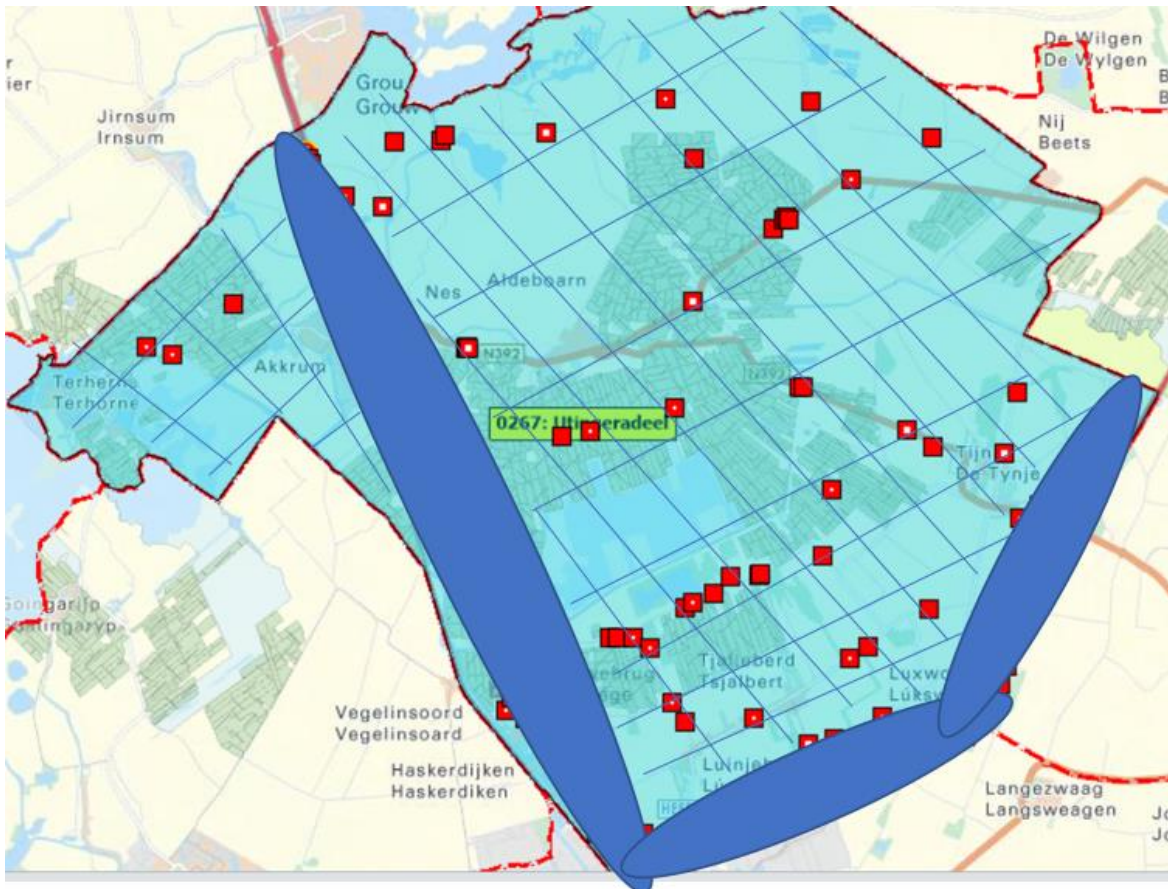
| | bok | geit | bokkalf | geitkalf | totaal | toegekend afschot bok | toegekend afschot geit | Totaal afschot | %bok | %geit | %totaal |
|-------------|-----|------|---------|----------|--------|--------------------------|---------------------------|-------------------|------|-------|---------|
| 2017 | 12 | 15 | 0 | 9 | 36 | 12 | 25 | 37 | 100% | 96% | 97% |
| 2018 | 12 | 20 | 0 | 4 | 36 | 12 | 26 | 38 | 100% | 92% | 95% |
| 2019 | 11 | 18 | 1 | 7 | 37 | 12 | 26 | 38 | 100% | 96% | 97% |

Bijlage 4: Afschotberekening 2020

Zoals in het gebiedsplan beschreven 25(0-5%), 30(5,1-10%) of 35(>10% van de gemiddelde voorjaarstand 2017-2019. De afschot verdeling afhankelijk van de Bok/Geit verhouding

| | | | |
|---------------------------------------|-------|--|-----|
| gemiddelde voorjaarsstand | 266 | | 266 |
| valwildpercentage | 16,7% | | 35% |
| afschot toewijzing 2020 totaal | | | 93 |
| Bok/Geit verhouding | 1-1,7 | | |
| Toekenning Geit | | | 59 |
| Toekenning Bok | | | 34 |

Bijlage 5: Kaart met zonerings 1 tm 4 en motivatie



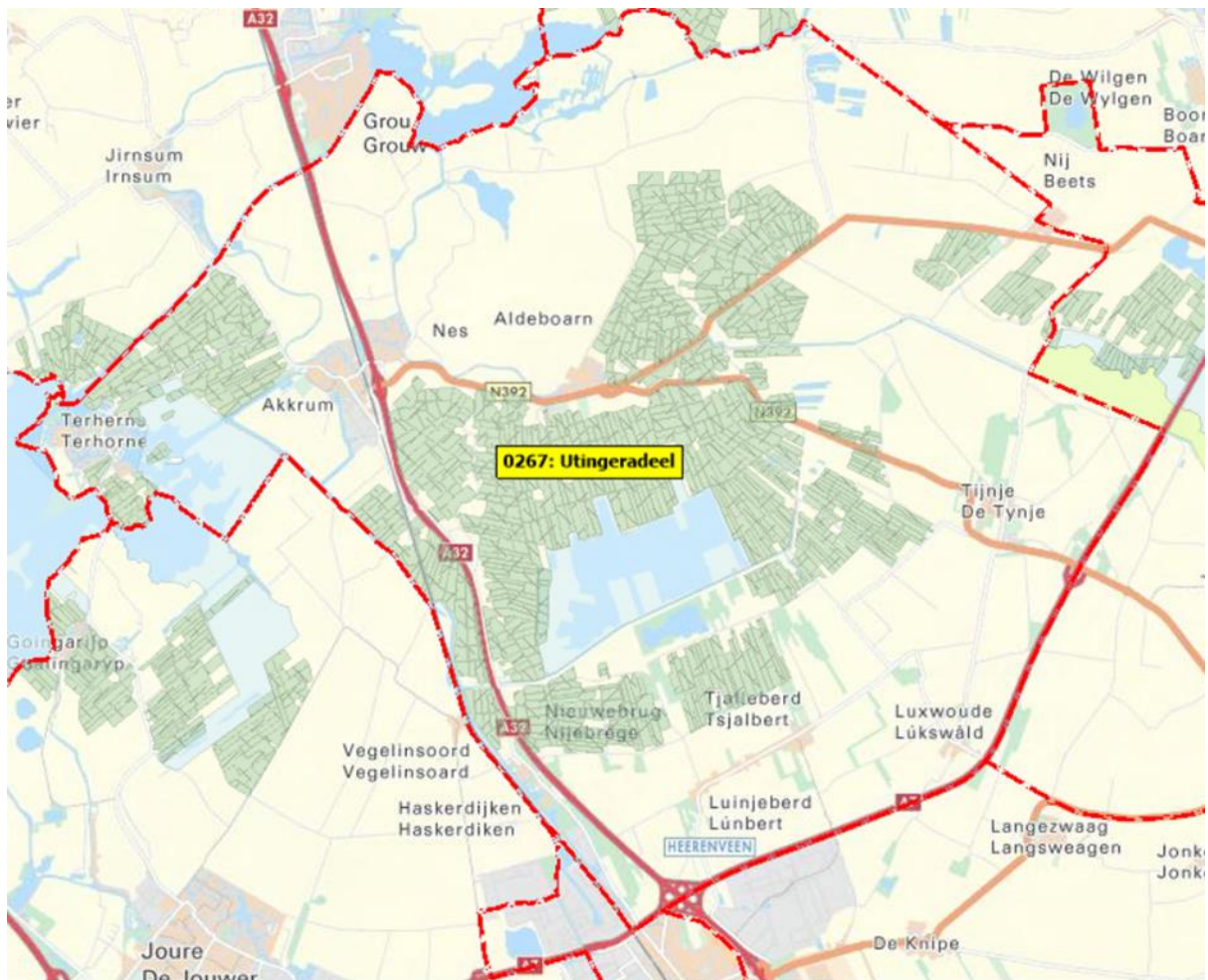
Zone 1; Is in onze WBE niet van toepassing. Nulstand nastreven in bepaalde gebieden is onmogelijk gezien de migratie uit de gebieden rondom naar deze lokaties.

Zone 2; 

Zone 3; 

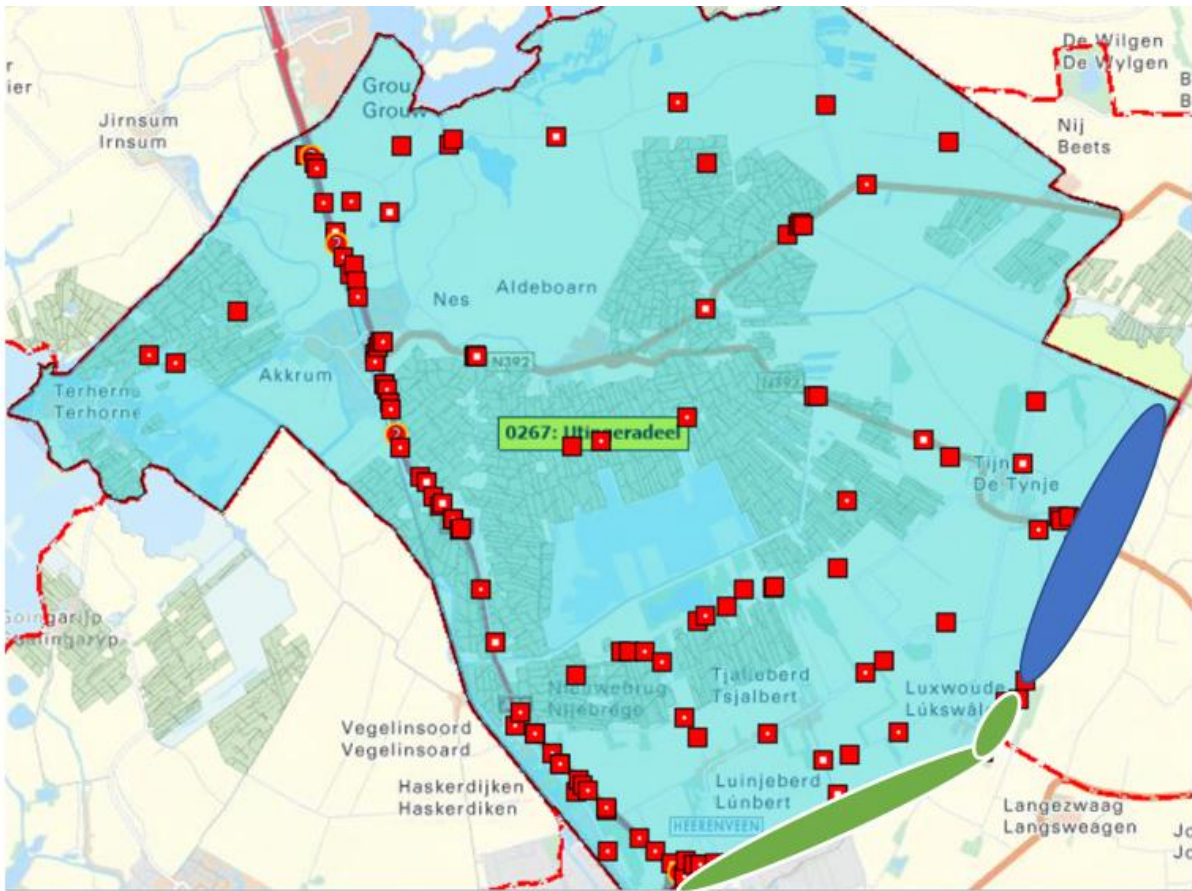
Zone 4; In onze WBE groeit de populatie nog steeds. Om de migratie naar de hotspots te verminderen moet er aan beheer worden gedaan, willen we de aanrijdingen op een aanvaardbaar niveau brengen. Daarom zijn in ons Werkplan Ree 2020 ook extra loodjes aangevraagd.

Bijlage 6: Kaart met gebieden en omschrijving waar geen beheer plaats vindt



WBE Utingeradeel heeft geen gebieden waar grondeigenaren of grondgebruikers niet toestaan dat er afschot mag plaats vinden in gebieden waar de verkeersveiligheid in het geding is.

Bijlage 7: Kaart met gezamenlijke hotspots samen met buur WBE's



Overzicht gezamenlijke hotspots met aangrenzende WBE:

A7 - afslag Tjalleberd tot Luxwoude met WBE Aenwirden Schoterland

A7 - Luxwoude tot brug over de Nieuwe Vaart met WBE Midden-Opsterland

